

КУЛЬТУРНЫЕ ЦЕННОСТИ КАК ЭЛЕМЕНТ РАЗВИТИЯ ИНФРАСТРУКТУРЫ ТУРИЗМА, НА ПРИМЕРЕ ЮЖНОЙ СИБИРИ

Камалова К.В.,

научный руководитель: Гайкова Л.В.
Сибирский федеральный университет

В настоящее время вопрос о сохранении исторической памяти общества приобрел важнейшее значение. Не вызывает сомнения и актуальность данной проблемы в рамках истории и культуры Сибирского округа. В современных условиях главным «двигателем» сохранения памятников культуры является туристическая инфраструктура. По потенциалу развития туризма Красноярский край входит в лидирующую группу среди российских регионов. В реестре объектов культурного наследия насчитывается большое количество памятников, представляющих интерес с точки зрения археологии, истории, архитектуры, монументального искусства. Однако на данный момент большинство из них не используются, многие объекты забыты и состоят в плачевном состоянии. *Так, например Хакасские менгиры, расположенные вдоль трассы М-54 обладают не исчисляемой археологической ценностью (они относятся к культурам неолита, медного и бронзового веков) в свою очередь не имеют ни охраны, ни возможности показа. Или пещеры, страдающие от вандального отношения туристов.*

Уникальный потенциал южной Сибири позволяет развивать самые разнообразные направления туризма, такие как:

1. экологический – в многочисленных заказниках Хакассии, Тувы и Красноярского края. *Так, например уникальным является Государственный природный заказник "Дерзигский" - объект Всемирного наследия ЮНЕСКО, который расположен в юго-западном направлении, на границе Тувы с Монголией. Он является одним из девяти участков Убсунурской котловины. Это красивая и потрясающе разнообразная естественная среда обитания, созданная взаимодействием Евро-Сибирского и Центральноазиатско-*

монгольского растительного и животного мира. Здесь обитают редкие породы животных, например Снежный Барс.

2. культурно-познавательный – освещающий искусство местных мастеров. К примеру село Бея в Хакасии, где живут самые опытные мастера тимокатных дел. Своё искусство они передают из поколения в поколение.

3. экстремальный – представленный многообразием мест для активного отдыха в Красноярском крае. Будь то горнолыжные трассы в Ергаках, скалолазание на Столбах или сплав по Мане.

4. паломнический,

5. сельский, и т.п.

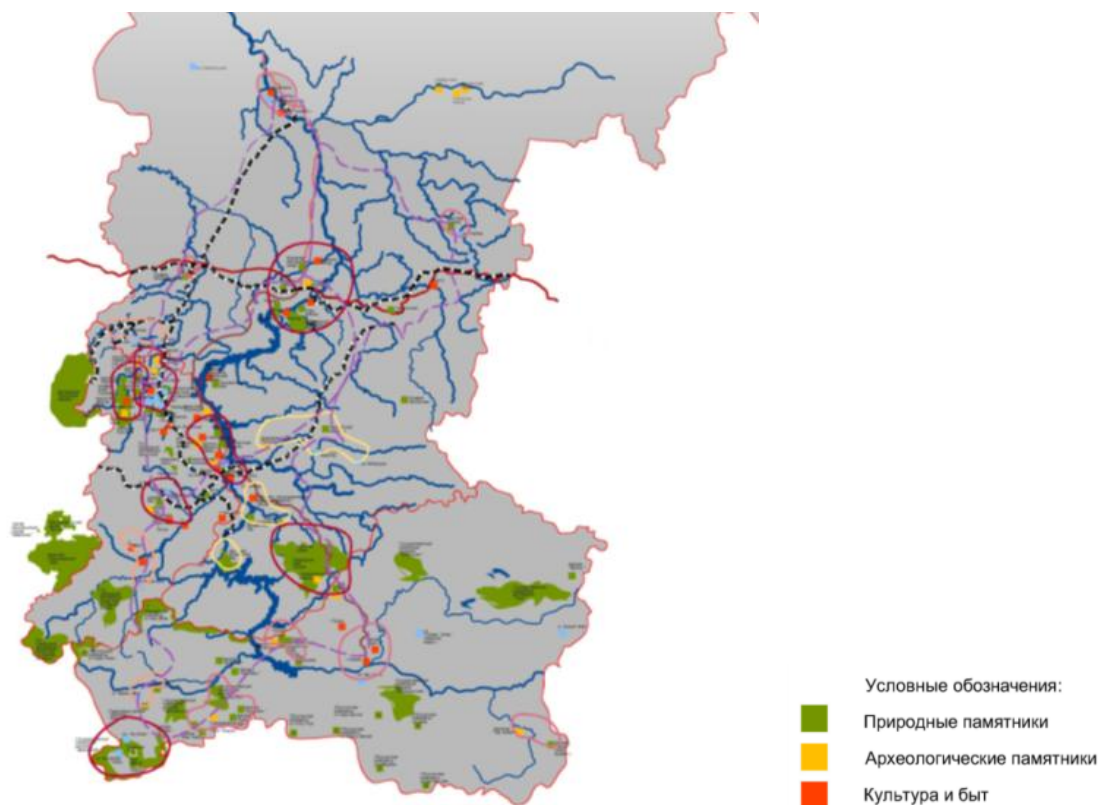


Рис.1 Карта-схема туристических ресурсов южной Сибири

Важнейшей стратегической задачей сохранения культурного наследия является формирование историко-культурного каркаса региона. Подобный каркас служит системой особо охраняемых историко-культурных ареалов. В данном случае одной из эффективных мер гармоничного сочетания природы и современных технологий является историческое воссоздание с

использованием реконструкции и реабилитации культурных мест. При этом одно из самых важных положений - это условие максимального сохранения подлинных элементов и минимальных дополнений к ним. Решение этой задачи поможет сформировать структуру взаимосвязанных зон охраняемых территорий развивающихся на основе общности ресурсов и объединенных с местами расселения и между собой функционально-планировочными, транспортными, инженерно-техническими и другими взаимосвязями.

В этой ситуации актуально изучение существующих региональных музейных сетей и отдельных музеев, которые в свою очередь составят районную систему, а далее региональную.

Главными принципами формирования и урбанизированного преобразования рекреационно-туристического каркаса приняты:

- 1- Выявление всего многообразия существующих культурных ценностей и комплексная оценка их качеств и характеристик;
- 2- Оценка качеств территорий размещения объектов, условий их локализации;
- 3- Объединение выявленных территорий в единую систему, разработка функционального зонирования и установление планировочных параметров;
- 4- Определение перспективного развития туристической сети;
- 5- Прогнозирование рекреационно-туристических потоков для этого каркаса и установление принципов перемещения туристов;
- 6- Определение режимов и способов эксплуатации системы, с учетом охраны природного ландшафта территорий используемых, резервируемых под освоение и заповедных зон.

Примером построения предложенных принципов может послужить идея воссоздания оборонительной линии. Оборонительная линия - это протяженная граница, разделявшая земледельческие и кочевые народы, состоявшая из крепостей и протяженных лесных засек между ними. Города-крепости были основными узлами обороны. Которые в свою очередь

представляли собой территорию, огороженную стеной. На территории юга Красноярского края и Хакасии таких крепостей было 6: Абаканский; Саянский; Канский; Енисейский; Красноярский; Ачинский. Каждый из них индивидуален.

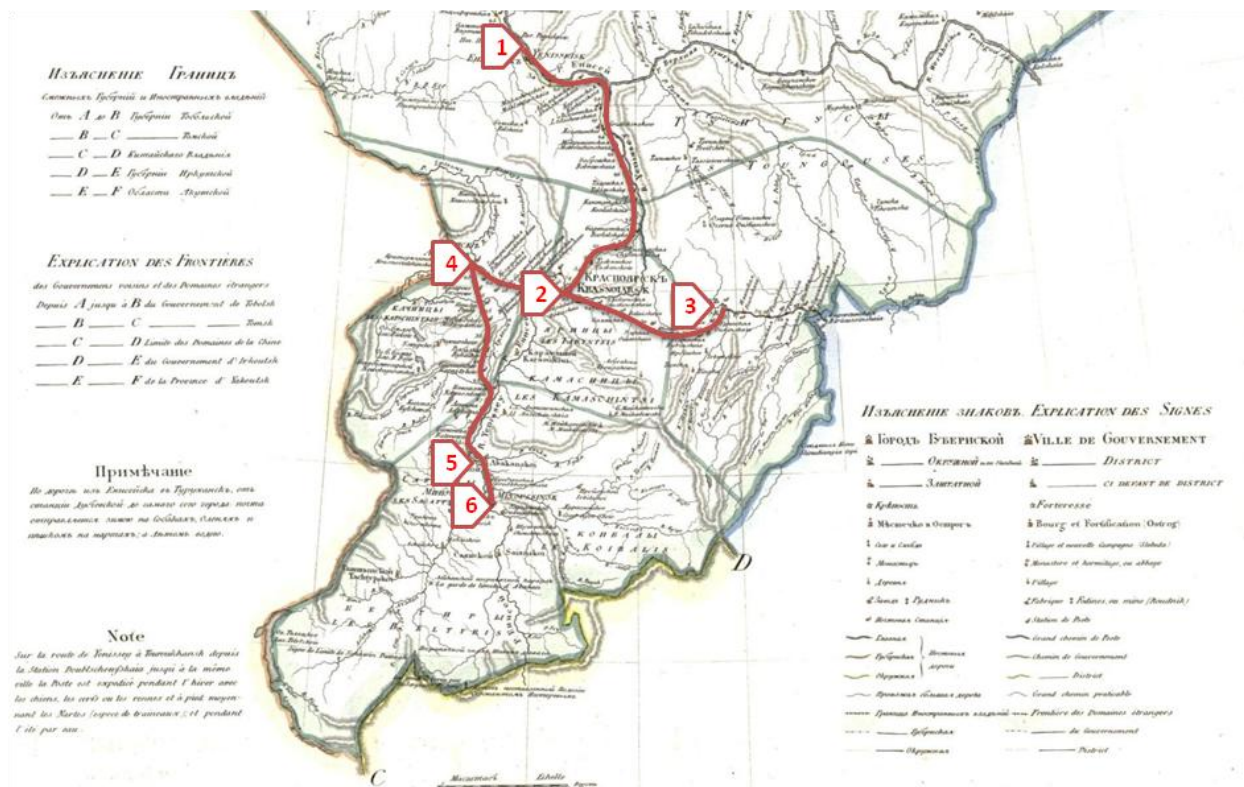


Рис.2 Оборонительная линия южной Сибири

1. Енисейский острог; 2. Красноярский острог; 3. Канский острог; 4. Ачинский острог; 5. Абаканский острог; 6. Саянский острог.

Именно острожные укрепления станут катализатором формирования имиджа территории и ее инвестиционной привлекательности, а значит и ее развития.

География острогов распространяется по всей южной территории, что позволяет создать полноценную, многоплановую, контрастную, а главное единую систему туризма южной Сибири. Подобное исторически-ценное и неповторимое культурное наследие станет наиболее выгодным и исторически-обоснованным туристическим маршрутом. Трудно найти более богатую территорию в рамках региона.

Помимо крепостных сооружений в состав каркаса будут входить иные музейные комплексы, основанные на базе существующих ресурсов. Тем

самым образуется линия музейных комплексов с центрами расположенными в крепостных сооружениях и подцентрами сформированными на базе существующих достопримечательностей.

В результате объединения музейных комплексов будет сформирован историко-культурный каркас регионального значения, что будет способствовать решению проблемы создания качественной окружающей среды в условиях современного общества, эффективной транспортной сети, а также развитию государственного, регионального и местного туризма.

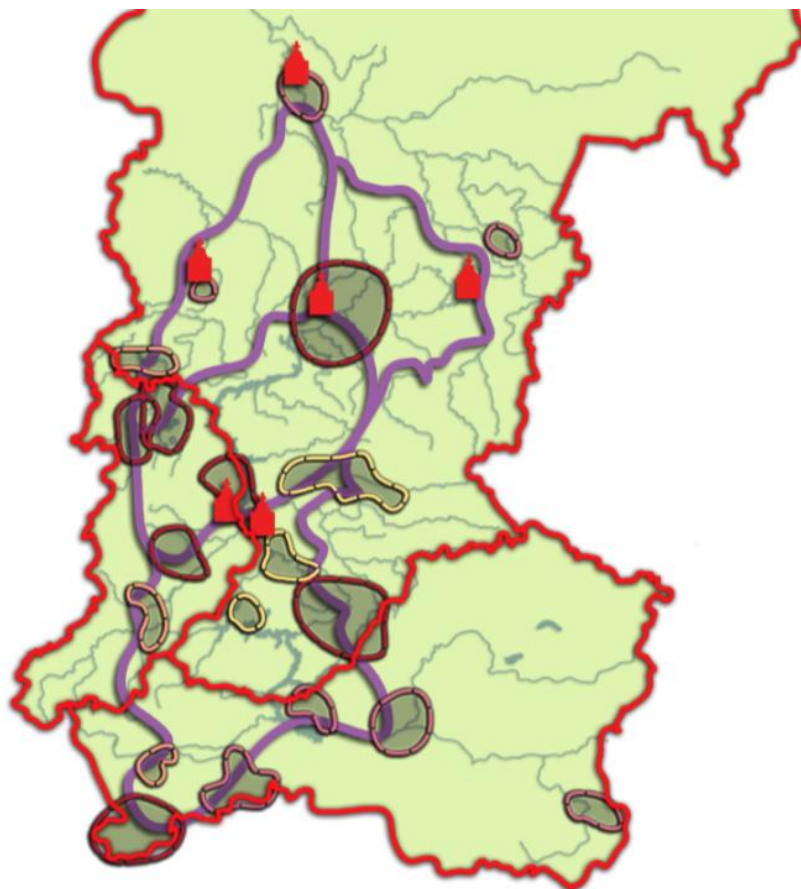


Рис3.Схема-концепция историко-культурного каркаса

На современном этапе подобный каркас послужит своеобразным перекрестком основных направлений в глобальной сети и окружающей среде; социокультурными точками пересечения прошлого, настоящего и будущего. Последовательное осуществление идеи по восстановлению и развитию исторической среды, объективно приведет к укреплению территориальной целостности общества.